



Arrangør: Fyns PI
Dansk Politidrætsforbund




ALBANIØBET

STAURBY SKOV

Den 3. september 2024





VELKOMMEN

FYNS POLITI IDRÆTSFORENING BYDER ET HJERTELT
VELKOMMEN TIL DET TRADITIONSRIGE ALBANILØB, DER
I ÅR FOREGÅR I STAURBY SKOV VED MIDDOLFART.

Orienteringsløb har gennem mange år været en fast del af politidrætten, men ville ikke eksistere i Fyns Politi Idrætsforening, hvis ikke det var for de pensionerede kollegaer og civile medlemmer, der med stor iver dyrker deres idrætsgren, planlægger og arrangerer stævner m.v.

Igen i år, er der lagt op til et godt løb i skønne omgivelser på Fyn, og der skal lyde et stort tak til jer alle, der er med til at arrangere årets Albaniløb.

Denne dag er også en god anledning til at danne nye fællesskaber og relationer på tværs af landet, men også at få mødt gamle bekendtskaber, hvor man kan dele sine orienteringsløbs kundskaber over en kop kaffe.

I ønskes alle en rigtig god dag og et rigtig godt stævne.



Christina Andersen
Formand
Fyns Politi Idrætsforening





Igen i år har Fyns Politi Idrætsforening to orienteringsarrangementer på terminslisten, nemlig Willemoesløbet er der blev afviklet i foråret og Albaniløbet som er planlagt til afvikling i september.

Som nævnt af formanden skyldes det ikke mindst, at vi i Fyns Politi Idrætsforening har en masse pensionerede kollegaer og civile med-

lemmer med stor erfaring og lyst til at medvirke som banelæggere og hjælpere på vigtige poster. Stor tak til hjælperne og ikke mindst til åres banelægger Gert Pedersen.

En erfaren "herre", der med garanti vil kreere nogle udfordrende baner.

Bjarne Rasmussen
Stævneleder



STAUERBY SKOV

STAUERBY SKOV ER ÆLDGAMMEL. I SKOVENS INDRE ER 6 GRAVHØJE, SOM VIDNER OM BRONZEALDERFOLKETS TILSTEDEVÆRELSE. VED DEN ENE, DEN HØJESTE, STÅR EN EGETRÆSKISTE, DER SKAL VISE, HVORDAN FOLK BLEV GRAVSAT I HØJEN.

Skoven har altid ligget helt ned til Lillebæltets kyst, og der har været flere fjorde, adskilt af udløbere. Da DSB anlagde forbindelse til Jylland via Strib-Fredericia overfarten, blev der anlagt jernbanespor langs kysten, og i den forbindelse blev fjordene indelukket og fremstår nu som moser. Moserne er på orienteringskortet angivet som FARLIG MOSE: Vi mener det: Moserne er farlige, selv om de er bevoksede med elletræer og har frodigt græs i bunden. Lad være med at prøve at passere. Til overflod løber en bred grøft gennem mosen. Der er for blødt til at få afsæt, så man kan ikke springe over grøften. Der går en enkelt sti gennem mosen. Stien er en del af en langtursti langs Lillebælt, men dette stykke kalder skovfogeden Tarzanstien – et rimeligt rammende navn.

Skoven har hørt til landsbyen Staurby, hvor bønderne brugte skoven til at hente "staver" til deres flethegn, til at hente brænde og til at skaffe tang til gødskning samt lidt til dyrs færdsel. Skoven var ikke fælleskov, tvært imod var den nøje opdelt i private jordlodder, hver omgivet af jorddiger. Disse øst-vest løbende diger kan stadig ses som lave jordvolde i skoven. I midten af 1700-tallet var de danske skove så sølle, at der kom påbud om at bygge diger rundt om skoven. Det dige er stadig tydeligt mange steder.

Det er dels de lave, men stejle udløbere, der gjorde, at skovområdet ikke blev dyrket, men selve jorden er heller ikke god. Det nød man godt af, da hovedbanen hen over Fyn skulle anlægges. Rigtig meget af det grus, der skulle bruges, kommer fra grusgrave i Staurby Skov, og resterne af de grusgrave vil man stifte bekendtskab med ved dette arrangement.

INSTRUKTION

ALBANILØB 2024

STÆVNECENTER

Strib Fritids- og Aktivitetscenter, Ny Billeshavevej 1-3, Strib

STÆVNEPLADS/PARKERING

Middelfart Fodboldgolf, Staurbykovvej 25, 5500 Middelfart – se nedenstående kort

START

Første start kl. 10.00

BANER

Bane 1: 8 km svær

Bane 4: 3,5 km svær

Bane 2: 6 km svær

Bane 5: 4 km mellemsvær

Bane 3: 4,5 km svær

Bane 6: 4 km let

Bane 1 har kortvend.

Såfremt der ved tilmeldingsfristens udløb er under 3 deltagere på en bane vil evt. tilmeldte blive flyttet til nærmeste bane.

KORT

Staurby Skov, 1:7.500 2.5 m ækvidistance

TERRÆNBESKRIVELSE

Staurby Skov er en blandingsskov med mange forskelligartede bevoksninger.

Den vestlige del af skoven er 5-10 meter over havet, stigende mod øst til ca. 40 m.

Skoven har en del skovveje og spor.

Skoven ligger på en række udløbere, der er adskilt af tidligere fjordbund, der nu fremstår som moser. Et centralt område er tegnet med signaturen "Farlig mose", og det frarådes stærkt at vove sig ud i det område.



TIDTAGNING

Sportident SI. Ved brug af egen brik oplyses briknummer ved tilmelding.

OMKLÆDNING

Strib Fritids- og Aktivitetscenter, Ny Billeshavevej 1-3, Strib



AFSLUTNING

Strib Fritids- og Aktivitetscenter,
Ny Billeshavevej 1-3, Strib.

STÆVNELEDER

Bjarne Rasmussen,
FPI, tlf. 53511698, fpi-kasserer@outlook.com

BANELÆGGER

Gert Pedersen, Melfar/FPI

BANEKONTROL

John Hansen, Melfar/FPI





Signaturforklaring:

-  Asfaltvej
-  Mindre vej
-  God skovvej
-  God sti, skovvej
-  Sti
-  Utydelig sti
-  Hugning
-  Bro, spang
-  Jernbane
-  Stendige
-  Hegn, åbning
-  Højt hegn
-  Bebyggelse, have
-  Gennemgang, halvtag
-  Forbudt område
-  Parkeringsareal
-  Sø, dam, vandhul
-  Bred grøft, grøft
-  Åbent kulturland
-  Åbent område
-  Åbent område m. spredte træer
-  Let gennemløbelig skov
-  Langsomt gennemløbelig skov
-  Langsomt gennemløbelig underskov
-  Svært gennemløbelig skov
-  Svært gennemtrængelig skov
-  Bevoksningegrænse
-  Højdekurver
-  Hjelpekurve
-  Jordskrænt
-  Jorddige
-  Rende
-  Høj, punkthøj
-  Lavning
-  Hul, lille lavning
-  Sten, stor sten, gruppe af sten
-  Impassabel mose
-  Mose
-  Blød bund
-  Brønd, kilde
-  Lille, stor markant træ
-  Speciel anlagt terrængenstand
-  Legeredskab
-  Speciel vandgenstand
-  Speciel terrængenstand
-  Speciel vegetationsdetalje



© Copyright

Korttegner: Mogens Hansen


KORTEKSEMPLER



Dele af skoven er præget af meget gamle grusgrave, som siden er groet til. Området er godt til mountainbike kørsel.





Skoven er kommunalt ejet, og dele er reserveret fritidsaktiviteter som kondibane med forhindringer, bålhytter, sheltere og teknikspor til mountainbikekørsel



Ca 10 meter høje udløbere ligger parallelt ud mod et moseområde






Ved de store moseområder er det klogt at holde sig til stierne, mens det er uklogt at opsøge mosens små terrængenstande.







Gert Pedersen











Udgiver: Dansk Politidrætsforbund
Politigården, Københavns Vestegns Politi
Birkelundsvej 2 • 2620 Albertslund
Tlf. 2880 0067 • Mail: info@politisport.dk

Grafisk produktion og tryk: FL Tryk

Annonceekspedition: Politidræt
Agerbakken 21 • 8362 Hørning
Tlf. 8793 3786 • Mail: info@politiinfo.dk



**SE UDGIVELSEN
ONLINE**

ALBANIØBET
STÅLREBY SANDY
Den 3. september 2016

The advertisement features a blue sky background with a large black curved arrow pointing from the text 'SE UDGIVELSEN ONLINE' down to a QR code. Below the QR code is a white smartphone displaying the event details: 'ALBANIØBET STÅLREBY SANDY Den 3. september 2016'. The phone screen also shows a scenic view of a bridge over water under a blue sky with clouds.



