

Arrangør: PI-Nordsjælland

Orienteringsløb

Teglstrupløbet

Grib skov

Torsdag den 29. september 2011



Dansk Politiidrætsforbund

Velkommen til Teglstrupløbet 2011

I mange år var der i Helsingør tradition for samarbejde med kollegaerne i Helsingborg og de svenske skove. Denne kontakt eksisterer desværre ikke længere.

Derimod gav politireformen os anledning til samarbejde i Nordsjælland og årets Teglstrupløb er et samarbejde mellem Helsingør (station NORD) – Lyngby (station SYD) og Hillerød (station MIDT).

Denne gang er Thomas Lange fra Hillerød banelægger, efter han i nogle år har taget tilløb til opgaven.

Han superviseres af Erik Olsen - garvet udi sporten.

Vi har haft et godt samarbejde med lokale orienteringsklubber om kort og drager god nytte heraf.

Selvom vilkårene for politiidræt ikke er blevet nemmere i denne effektiviserings- proces har få gjort et ekstra stykke arbejde for at få stævnet til at fungere i den ånd, at vi gerne vil give jer noget af Nordsjælland.

God fornøjelse.

Erik Skriver
- Stævneleder

Officials

Stævneleder: Erik Skriver.

Banelægger: Thomas Lange.

Kontrol: Erik Olsen.

Start: Ib Kaas Larsen / Trine Mark

Mål: Jens Carl Nielsen

Beregning: Erik Skriver.

O-kort: Mogens Jørgensen – Søllerød OK.

Overdommer: Tilstedeværende medlemmer af Feltsportsudvalget.

Teglstrupløbet 2011

Stævnecenter: Gribskovhallen
Larsensvej 15 B, 3230 Græsted
Åbent fra kl. 08:00

Start: 1. start kl. 10:00.
Egen transport ca. 8 km fra SC.
Kørselsvejledning ophængt i SC.
Stævneplads på P-plads i skovkanten
Helsingevej nr 2. syd for Kagerup.

Mål: Tæt ved start og parkering ca. 200 meter.

Kort: Gribskov midt 2011. 1:10.000
Sport Ident anvendes. Egen brik kan anvendes.

Baner:

Bane 1: 9.4 km. svær.	Bane 4: 4,2 km svær.
Bane 2: 7.4 km svær.	Bane 5: 5,9 km ml. svær.
Bane 3: 5,1 km svær.	Bane 6: 4.8 km let.

Tilmelding: Senest den 23. september via Outlook til Erik Ulff
Skriver, Politigården, 3000 Helsingør. Eus001@politi.dk
Eftertilmelding imødekommes.

Startafgift: Kr. 70,- der indbetales til Helsingør PI eller på dagen.
Indbefatter SI brik.

Afslutning: I stævnecenter ca kl. 13:00 – 13:30.
Der arrangeres afsluttende kaffebord
Pris kr. 40,- som indbetales sammen med tilmeldingen.

Kiosk: Kiosk sortiment mm.

Præmier: Individuelle præmier i alle klasser.

Banelægger: Thomas Lange.

Kontrol: Erik Olsen

Stævneleder: Erik Skriver.

Overdommer: Tilstedeværende medlemmer af feltsportsudvalget.

*Vel mødt
Helsingør PI*

Slutinstruktion

Teglstrupløbet 2011

Tid & Sted: Torsdag den 29. september 2011.
Gribskovhallen
Larsensvej 15 B, 3230 Græsted. Åbent fra kl. 0900

Omkklædning: Gribskovhallen efter anvisning.

Kørsel: Egen transport fra stadion til P-plads på Helsingevej Syd for Kagerup
Kørselsvejledning findes i stævnecenter.
Afstand 9 km.

Første start: Kl. 10:00.

Afstande: Start og mål er beliggende 200 m fra P plads..

Overtrækstøj: Kan lægges ved start/mål.

Værdigenstande: Kan medbringes og lægges ved MÅL.

Kort: Gribskov Midt 2010. 1:10.000 ækv. 2.5

Baner: Bane 1 – 9.4 km . Bane 2 – 7,4 km
Bane 3 – 5,1 km. Bane 4 – 4,2 km
Bane 5 – 5.9 km. Bane 6 – 4.6 km

Husk max. tid på 2½ time.

Udgåede løbere skal melde sig ved start/mål.

Kontrol:

Der anvendes Sport Ident.

SI brikken udleveres ved start og løberne anvises til Clear + Kontrol. I start øjeblikket sættes brikken i startboxen og derfra tæller tiden.

Ved alle poster sættes brikken i SI boxen. Som kvittering gives et lille blink signal og en bip lyd.

Såfremt det konstateres, at SI boxen ikke virker, skal løberen selv kontroll klippe i R felterne på kortet.

Definitioner:

Løse definitioner findes ved start og må KUN medtages, såfremt løberen medbringer særlig holder til definitioner.

Resultatformidling: Offentliggøres snarest i idrætscentret.

Afslutning:

Forventes i idrætscentret ca. kl. 1300 eller når sidste løber er i mål.

Præmier:

Efter deltager antal.

Dommer:

Tilstedeværende medlemmer af Feltsportsudvalget.

Skoven:

En skøn Nordsjællandsk skov af de bedre.

Der findes et udbredt stisystem. Videre gennemskæres skoven af Helsingevejen.

Skoven blev senest i april brugt til Spring Cup og senere i juni til MTB DM.

Skoven har overvejende let kupering og få steder jævn kupering.

Bemærk også, at der er utrolig meget vildt i skoven
- vis hensyn.

Helsingør PI ønsker jer en god tur.

IOF-postbeskrivelser

Naturens vegetation

4. 1		Åbent område:	Område uden træer; eng, hede, dyrket mark.	4. 2		Halv-åbent område:	Åbent område med spredte mindre klynger af buske og træer.
4. 3		Skovhjørne:	Hjørne eller spids af skov, som går ud i åbent område.	4. 4		Lysning:	Lille træfrit område i skoven.
4. 5		Tæthed:	Lille skovområde, hvor træbevoksningen eller underskoven er så tæt, at området er vanskeligt at passere.	4. 6		Lineær tæthed:	Læhegn eller hække samt gren- og roddiger i skoven
4. 7		Bevoksningsgrænse:	Tydelig grænse mellem forskellige typer af bevoksning.	4. 8		Lund:	Afgrænset klynge af træer eller buske i åbent område. Mindst 100 m ²
4. 9		Enligtstående træ:	Et enkelt usædvanligt træ i såvel åbent terræn som skov; ofte gives også information om træarten (nåle/løvtræ).	4. 10		Træstub trærod:	Tydelig træstub. Roden af et væltet træ.

Menneskeskabte (anlagte) terrængenstande

5. 1		Kørevej / skovvej:	Vej, der kan befærdes af personbiler.	5. 2		Sti:	Tydeligt trampet eller tilkørt sti eller spor i skoven.
5. 3		Spor:	Tydelig ledelinie i skoven, f.eks. brandbælte eller rydning under ledninger	5. 4		Bro, spang:	Overgang i niveau over bæk eller grøft. Der fører ikke nødvendigvis spor til spangen.
5. 5		Luft-kabel:	Kraft- eller telefonledning, tovbane, skilift. Ledninger bæres normalt af master med mindst 2 stolper	5. 6		Mast:	Mast på højspændingsledning. Skal være indtegnet på kortet.
5. 7		Tunnel:	Underføring, som kan befærdes af mennesker.	5. 8		Stendige mur:	Stendiger må normalt kun passeres ved overgangssteder.
5. 9		Hegn:	Tydeligt træ- eller trådhegn. Hegn, tegnet på kortet med 2 "faner" må normalt ikke passeres	5. 10		Gennemgang:	Åbning over eller gennem hegn eller ledning. Kan være med eller uden låge.
5. 11		Bygning:	Grundridset er tegnet på kortet	5. 12		Parkeeringsareal:	Områder med fast og anlagt underlag til parkering eller anden anvendelse.
5. 13		Ruin:	Grundridset er tegnet på kortet	5. 14		Rørledning:	Rørledning (olie, vand, gas, kloak) oven på jorden.
5. 15		Tårn:	Tårn, mast, skydetårn (ikke stige), sømærke eller lignende	5. 16		Skydeplatform:	"Hochsitz": Observationsstige, fæstet til træ.
5. 17		Mindesten:	Mindesten, trigonometrisk sten, grænsesten, varde eller lignende	5. 18		Foderstativ:	Ikke-flytbar fodringssted for dyr. Bør ikke anvendes som postplacering
5. 19		Kulmile:	Lille lysning, hvor der har været afbrænding. Lille fladt område på skråning.	5. 20		Skulptur:	Monument, mindesten, statue.
5. 22		Passage:	Arkade, indendørs passage gennem bygning	5. 24		Trappe:	En trappe med mindst 2 trin

Særlige terrængenstande

6. 1		Special genstand:	Hvis symbolet benyttes, skal genstanden defineres i instruktionen.	6. 2		Special genstand:	Hvis symbolet benyttes, skal genstanden defineres i instruktionen.
------	--	--------------------------	--	------	--	--------------------------	--

Kolonne E: Som kolonne D eller Terrængenstandens karakter

8.1		Lav	8.2		Flad	8.3		Dyb
8.4		Bevokset	8.5		Åben	8.6		Stenet
8.7		Sumpet	8.8		Sandet	8.9		Med nåle
8.10		Med blade	8.11		Sammenfaldet			

Kolonne F: Terrængenstandens dimension eller typen af kombination

9.1	2.5	Dybde eller højde	Dybden eller højde i meter	9.2	8 x 4	Størrelse	Længde og bredde i meter
9.3		Øverste og nederste højde	Øverste/nederste højde af terrængenstande på en skråning	9.4	2.0 3.0	Højde	Højden af de to terrængenstande, posten står imellem
10.1		Kryds	Stedet, hvor to ledelinier krydser hinanden.	10.2		Sammenløb / stød	Stedet, hvor to ledelinier støder eller løber sammen

De ledelinier, der krydser eller løber sammen, skal vises i kolonne D og E. Eksempler:

Kolonne D	Kolonne E	Kolonne F	
			Sti og sti krydser hinanden
			Sti og bevoksningsgrænse krydser hinanden
			Vej og grøft sammenstød (løber sammen)
			Grøftesammenstød (løber sammen)

Kolonne G: Postens placering ved terrængenstanden

Hvis skærmen står i midten eller midt på en terrængenstand, skal kolonne G ikke udfyldes.

11.1		-Side	Terrængenstanden hæver sig over jordoverfladen, fx sten, bygning, ruin.	11.2		-Kant	A) Terrængenstanden ligger under terrænniveau, og posten er anbragt på kanten af genstanden, fx grusgrav, hul, skrænt. B) Terrængenstanden har en væsentlig horisontal udstrækning, og posten er anbragt i / ved terrængenstandens begrænsningslinie, fx mark, eng, sø, mose
11.3		-Del	En terrængenstand har en væsentlig udstrækning. Posten er hverken anbragt i terrængenstandens centrum eller på en af dens kanter (anvend denne beskrivelse med forsigtighed) fx "mose ,V-del", "lavning, N-del", "lysning, S-del".	ENTEN			
				11.4		-Hjørne, inden for	Grænsen mellem to områder danner en vinkel på 45 til 135 grader, fx "mark, v-hjørne", "mose, ø-hjørne", "skovhjørne" (skoven danner et hjørne i åbent terræn). Prikken viser, i hvilket af de to områder posten er sat.
				11.5		-Hjørne, uden for	

»

ELLER							
11.4		-Knæk, inden for	En lineær terrængenstand danner et skarpt knæk. Ved "knæk" er prikken undertiden uden betydning.	11.6		-Spids	Som "hjørne", men hvor vinklen er mindre end 45 grader, fx "mose SV-spids"
11.5		-Knæk, uden for					
11.7		-Bøjning	Sted, hvor en lineær terrængenstand bøjer (bøjningen kan ske over en kortere strækning, max 10 m), fx stibøjning, grøftbøjning.	11.8		-Ende	Det sted hvor en lineær terrængenstand ender. Anvendes også for "begyndelsen" af en bæk eller grøft. Eksempler: "stiende", "grøftende", "jordvold, N-ende".
11.9		Oppe (øverste del)	Bruges om genstande i kurvebilledet. Terrængenstanden skal vises med mindst 3 kurver.	11.10		Nede (nederste del)	Bruges om genstande i kurvebilledet. Terrængenstanden skal vises med mindst 3 kurver.
11.11		Oppe på	Bruges kun, når posten står øverst på terrængenstanden.	11.12		Neden under	Bruges kun, når posten står neden under en terrængenstand.
11.13		Ved foden	Et sted hvor terrængenstanden og det omliggende terræn mødes neden for genstanden, fx "punkt-høj, foden", "skrænt, foden".	11.14		Nordøst fod	Som "Ved foden". Benyttes, hvor terrængenstanden er så stor, at der er flere placeringmuligheder for posten.
11.15		Mellem	Et sted mellem to terrængenstande	Hvis 11.15 (Mellem) benyttes, skal begge genstande posten står mellem, vises. Eksempler:			
Kolonne D			Kolonne E		Kolonne G		
					Mellem tætheder		
					Mellem 2 lunde (grupper af træer)		
					Mellem stenen og punkthøjen		
					Mellem huset og ruinen		

Kolonne H: Yderligere oplysninger



12.1		Førstehjælps post	Post, hvor der er førstehjælpsudstyr	12.2		Væskepost	Post, hvor der er væske
12.3		Radiopost	Post, hvorfra der sendes radiomeldinger	12.4		Kontrol af løberen	Post, hvor mandskabet kontrollerer løberen

Afmærkede strækninger:

På postbeskrivelsen kan afmærkede strækninger vises, men kun hvis oplysningerne også fremgår af løbskortet.

Hvis en afmærket rute skal følges fra en post eller mellem to poster:



(Symbolet sættes på postbeskrivelsen efter den post, hvor den afmærkede rute starter)

13.1		Følg afmærket strækning i 60 meter efter posten.
13.2		Følg afmærket strækning 300 meter til næste post.

Hvis der er en tvungen overgang eller passage undervejs på et stræk:


Dette symbol er det eneste, hvor det er frivilligt, om arrangøren vil bruge symbolet.

(Symbolet kan sættes på postbeskrivelsen mellem de to poster, hvor den tvungne overgang er)

13.3		Tvungen overgang eller overgange.
13.4		Tvunget passage gennem forbudt eller farligt område.

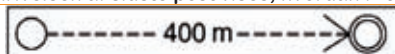
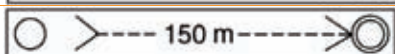

Ved kortskifte, eller hvis en afmærket rute skal følges fra en post til kortudleveringen:

(Symbolet sættes på postbeskrivelsen efter den post, hvor den afmærkede rute starter)

13.5		Følg afmærket strækning 50 meter til kortskift.
------	---	---

Fra sidste post til mål:

Efter beskrivelsen af sidste post vises, hvordan ruten mellem sidste post og mål er:

14.1		Følg afmærket strækning 400 meter til mål. Hele strækningen er afmærket.
14.2		150 meter til mål. Find vej til en opfangende afmærkning, og følg den så til mål.
14.3		380 meter til mål. Ingen afmærkning.

Postbeskrivelser til Præcisionsorientering:

Ved Præ-O er 2 særlige oplysninger i forhold til IOF-symbolerne:

Kolonne B:

Det antal skærme, der kan ses fra posten angives med bogstaver:

2 skærme = A-B,

3 skærme = A-C,

4 skærme = A-D

o.s.v.

Kolonne H:

Pilen i kolonne H anvendes til at vise, i hvilken retning en genstand kan ses.

A	B	C	D	E	F	G	H
1	A-D		○			○	↑

Post 1

4 skærme

Posten skal stå på en høj

På nordøstsidenden

Posten står nord for stopstedet

Danske Politimesterskaber

2012

I 2010 havde Helsingør PI og Københavns PI et fantastisk samarbejde om at afvikle de danske politimesterskaber i feltsport og orienteringsløb – krydret med et lille sprint løb på Bornholm.

Sprintet i Gudhjem og løbene i Almindingen med Svaneke vandrerhjem som centrum blev for mange en dejlig oplevelse.

Efter stævnet besluttede arrangørgruppen at gentage arrangementet på en lokalitet, der i natur og omgivelser kunne matche Bornholm.

Valget er faldet på Skagen !

Derfor byder samme arrangørgruppe velkommen til de danske politimesterskaber i feltsport og orientering 2012 på Skagen med Skagen vandrerhjem som centrum.

Der bliver nytegnet et sprintkort over Gl. Skagen by af Erik Flarup og nye kort over Kirkemilen, og Højengran vil danne rammerne for feltporten og o-løbet.

Samarbejdet udvides med Hjørring PI, hvor Brøns og Ole F kommer på banen som banelæggere.

Vandrerhjemmet er allerede booke-

Inden længe udsendes en foreløbig indbydelse, og Københavns PI er ved at oprette en ny hjemmeside med info om mesterskaberne, kort udsnit og fotos fra arrangørgruppens besøg i juni 2011.

Vi satser på besøg fra vores skandinaviske nabo lande og opfordrer allerede nu, at I påbegynder jeres planlægning.

Mesterskaberne bliver afviklet i uge 15 i 2012 umiddelbart efter Påsken.

Vi vil byde på sprint i Gl. Skagen, felt-sport og orienteringsløb i Højengran og Kirkemilen, grillaften, festaften, lækre terræner, socialt samvær og et skøn o-oplevelse.

Glæd Jer.

Arrangørgruppen består pt. af Torkil Hansen, Bruno Stub, Karsten Jørgensen, Rigspolitiet og Jan Kofoed, København samt Erik Skriver, Nord-sjælland.