

Dansk Politidrætsforbund
Arrangør: Fyns PI



ALBANIØBET

GLAMSBJERG HEGN

DEN 9. APRIL 2019



VELKOMMEN

Fyns PI byder et stort velkommen til årets forårsbebuder, "Albaniløbet", der i år foregår i Glamsbjerg Hegn, en del af Krengerup skovene midt på Vestfyn.

Orienteringsløb har igennem mange år været en fast del af politiidrætten ikke mindst på Fyn. Sporten ville ikke eksisterede i Fyns Politi Idrætsforening, hvis ikke der var mulighed for at trække på pensionerede kollegaer og civile medlemmer, der med stor iver dyrker deres idrætsgren, planlægger og arrangerer stævner m.v.



En meget stor tak skal gives til arrangørerne af Albaniløbet.

I ønskes alle et rigtigt godt stævne.

Christina Nørgaard Andersen
Formand

VELKOMMEN TIL ALBANILØBET 2019



Igen i år lykkedes at få lavet et Albaniløb. Det skyldes, som også nævnt af formanden, ikke mindst det, at vi i FPI, når det gælder orienteringsløb, har en masse pensionerede kollegaer og civile medlemmer med stor erfaring og lyst til at medvirke som banelæggere og hjælpere på vigtige poster. Stor tak til alle hjælperne og en særlig stor tak til Jørgen Olesen, der igen i år har påtaget sig jobbet som banelægger. En erfaren banelægger der med garanti, som sædvanlig, vil lave nogle interessante og udfordrende baner.

Bjarne Rasmussen
Stævneleder

KRENGERUP GODS



Hvor Krengerups hvide hovedbygning i dag står i landskabet, lå i middelalderen blot en enlig gård, der hed 'Krenckeroppe.' Navnet kom af mandsnavnet 'Krænki,' der betød 'den krumme.'

Først i år 1590 oprettede landsdommer Gabriel Knudsen Akeleye en egentlig hovedgård på stedet, hvilket formentlig var en firlænget bindingsværksgård med stråtag. Akeleyes slægt fortsatte som ejere indtil 1658, hvor Krengerup blev afhændet til Jacob Lindenov. Årsagen til dette salg var sandsynligvis, at gården var blevet grundigt hærget af svenske tropper i forbindelse med besættelsen af Fyn.

Lindenov, der i forvejen ejede det nærliggende Brahesholm, døde barnløs i 1672, hvorefter begge disse gårde overgik til hans søstersøn Claus Daa. Denne havde dog en svag karakter og forarmede sine ejendomme, inden han i 1678 blev myrdet på ordre fra sin bedrageriske hustru, Sophie Amalie Lindenov.

I 1686 skødedes Brahesholm og det forfaldne Krengerup til Morten Skinkel til nabogodset Søholm, og de tre hovedgårde Krengerup, Brahesholm og Søholm fik for første gang samme ejer. Efter Sinkel arvede først hans hustru, siden hans to døtre gårdene. Een af disse fik igen en datter, og ved at gifte sig med denne kunne hofmarskal Conrad Holck i 1768 kalde sig ejer af godscomplexet. Holck var drikkekammerat med den gale Christian d. 7 og siges at have ansporet dennes festlige udskjelser.

Samme år som Struenses magtovertagelse, i 1770, måtte Conrad Holck således sælge Krengerup til Christian Rantzau, og omend denne døde året efter, har slægten Rantzau været i besiddelse af godset siden da.

Den nuværende hovedbygning og den tre-længede avlsgård i bindingsværk er således opført af Christian Rantzaus søn, officeren Frederik Siegfred Rantzau. Arkitekten menes



at være Hans Næss, der var elev af Kgl. Bygningsarkitekt Nicolas-Henri Jardin, og denne påbegyndte konstruktionen af anlægget i 1772. Frederik Siegfred ønskede at opkalde sit nye hus efter sig selv og gav det i 1783 navnet Frederikslund.

Krengerup Gods er et heltstøbt udtryk for den nyklassicistiske byggestil, der blev fremelsket på dette tidspunkt. Både avlsbygningerne, hovedbygningen og parken er enkle, symmetriske og uden dekorative detaljer, hvilket er kendetegnende for nyklassicistisk arkitektur, hvor skønheden skal findes i de rene geometriske linjer. Denne stilart er inspireret af antikkens bygningsværker, hvilket er særligt tydeligt i hovedbygningens indgangshall, hvor der er placeret to massive søjler af træ, der er skabt efter græsk forbillede.

Op igennem 1800-tallet gik Frederikslund i arv fra den ene Carl Frederik Rantzau til den anden- hele tre ejere med dette navn blev

det til i træk. I 1917 blev hovedbygningen sat gennemgribende i stand af Jens Christian Rantzau, med arkitekt Jens Ingwersen som rådgiver. Huset blev moderniseret og der blev indlagt centralvarme, vand og indrettet badeværelser. Ved samme lejlighed fik godset atter sit gamle navn igen - Krengerup.

I dag udgør Krengerup, Brahesholm og Søholm moderne land- og skovbrugsvirksomheder, og har siden 2009 været ejet af Carl Johan Ulrik Rantzau.



INSTRUKTION



STÆVNECENTER

Glamsbjerg Fritidscenter, Mågevej 7, 5620 Glamsbjerg, tlf. 20140593

Hallens Cafeteria vil være åben under stævnet. Medbragte spise og drikkevarer må ikke nydes i bygningen.

FØRSTE START

Tirsdag den 9. april 2019 kl. 1000

KONKURRENCE

Orienteringsløb. Der anvendes SI til tidtagning og kontrol. Egen SI-brik kan anvendes ved opgivelse af nr. ved tilmeldingen.

BANER

Bane 1	8,0 km	svær orientering.
Bane 2	6,5 km	svær orientering.
Bane 3	5,0 km	svær orientering.
Bane 4	3,2 km	svær orientering - blå.
Bane 5	5,2 km	mellemsvær orientering.
Bane 6	5,3 km	let orientering.

Såfremt der ved tilmeldingsfristens udløb er under 3 deltagere på en bane vil evt. tilmeldte blive flytte til nærmeste bane.

KORT

"Glamsbjerg Hegn" en del af Krengerup Skovene – Målestok. 1:7.500 –Ækvidistance 2,5 m. Kortet er nyttegnet i 2017 til DM-lang. Revideret i 2018 og få rettelser i 2019.

Skoven er let kuperet, mest let gennemløblig med store veje, få småstier/hugninger og ingen cykelspor. Nogle baner skal passere jernbane. Der må løbes på jernbanen. Der kører ikke tog, men om sommeren er der få turister på skinnecykler.

TRANSPORT

Selvtransport under stævnet. Der kan ikke parkeres ved start/mål. Afstand fra hal til start/mål er 600 meter parkering 5 km. Der er afmærkning fra Stævnecenteret til start/mål.

AFSLUTNING

Kl. ca. 1330, hvor der serveres kaffe/the og kage til deltagere der har forudbestilt.

BANELÆGGER

Jørgen Olesen

STÆVNELEDER

Bjarne Rasmussen

BANEKONTROL

Hvalsøe Hansen

OVERDOMMER

Tilstedeværende medlemmer af Feltsportsudvalget



GLAMSBJERG HEGN

ÆKVIDISTANCE 2½ METER
MÅLFORHOLD 1 : 7.500

IOF KORTNORM ISOM 2017

R1
R2
R3

Reservevæbnet
Bruges ved svigt af
elektronisk kontrol



Blankt kort

COWI
det sikre kort



Golfbane
Forbuot



Albaniløb 2019

© ODENSE ORIENTERINGSKLUB

Kortet er fremstillet på grundlag af Danmarks højdemodel (DHM) og GeoDanmark-data fra Styrelsen for Dataforsyning og effektivisering (SDFE) og Danske kommuner

POSTBESKRIVELSE

POSTBESKRIVELSER - Kort og på dansk

Postbeskrivelserne giver nyttige oplysninger om orienteringsbanen og fortæller løberen hvordan der ser ud, hvor posterne står.

Postbeskrivelserne er sat på løbskortet, men tilbydes desuden som løse papirlapper til de løbere, der har holdere, så lapperne ikke bliver tabt i skoven.

En postbeskrivelse kan se sådan ud:

Skovløbet			Arrangementets navn		
D 35 A, H 16 A, H 21AK, H 50 A			De klasser, der løber banen		
5	5,520	135	Banens nummer	Banens længde	Stigningen på bedste vejvalg
1 31			Start er i bevoksningsgrænse sving		
2 63			Post 1 har nummer 31 i skoven og er hvor en sti og en groft krydser hinanden		
3 57			Post 2 har nummer 63 i skoven og er ved nordvestfoden af en punkthøj		
4 142			Post 3 har nummer 57 i skoven og er i den midterste af de små lavninger, der er i postcirklen		
5 82			Post 4 har nummer 142 i skoven og er i den østlige lysnings sydøstkant. Der kan fås væske på posten		
6 95			Post 5 har nummer 82 i skoven og er i en slugt, i den øverste del af slugten		
7 64			Post 6 har nummer 95 i skoven og er i en ubevokset moses vestspids		
		1,4	Post 7 har nummer 64 i skoven og er ved den sydlige sten. Stenen er 1,4 m høj, og posten er på østsiden		
			Fra post 7 er der 175 meter afmærket strækning til mål		

A	B	C	D	E	F	G	H
4	142						
Postens nummer på banen	Postens nummer i skoven	Hvilken af flere ens terrængenstande i postcirklen	Op til 3 oplysninger om forholdene ved posten. Det vigtigste står længst til venstre			Hvor står skærmen ved terrængenstanden	Yderligere oplysninger

Postbeskrivelserne skulle gerne beskrive forholdene ved skærmen så præcist og aktuelt som muligt, men samtidig så enkelt, at det er muligt for løberen at opfatte oplysningerne hurtigt, selv i fuld fart.

De enkelte felter i postbeskrivelserne skal altid være mindst 5 mm på hver led, men må meget gerne være større. Det er ønskeligt, at postbeskrivelserne er på samme side af løbskortet som banen, men de må ikke dække over væsentlige oplysninger, så i mange tilfælde er det nødvendigt at anbringe postbeskrivelserne på bagsiden af løbskortet.











BETYDNING AF DE MEST BRUGTE SYMBOLER

Kolonne C: Hvilken af to eller flere ensartede genstande i løbskortets postcirkel	
	Den nordligste / sydøstligste (Symbolet kan pege i 8 retninger)
	Den øverste (den terrængenstand, der ligger højest)
	Den nederste (den terrængenstand, der ligger nederst)
	Den mellemste (den terrængenstand, der ligger i midten)
Kolonne D, E & F: Beskrivelser af terrængenstanden	
Terrængerformer	
	Terrasse / plateau (et fladt område på en skråning)
	Udløber ("en næse" stikker frem af en skråning)
	Slugt (en fordybning ind i en skråning)
	Skrænt (et stejlt stykke skråning)
	Grusgrav (en større udgravning i terrænet)
	Jordvold / dæmning (smal "ryg" i fladt område)
	Rende (snæver slugt eller kloft)
	Lille rende (gravet, tør rende)
	Bakke / høj
	Punkthøj (lille høj, der er tegnet som brun prik på kortet)

	Saddel (Det laveste punkt mellem to højdepunkter på et højdedrag)
	Lavning (naturlig sænkning, mere end 12 meter i diameter)
	Lille lavning (naturlig sænkning, mellem 2 og 12 meter i diameter)
	Hul (gravet hul, mindst 1 meter dyb og 2 meter i diameter)
	Ujævnt område (område med mange småhøje og lavninger / huller)
	Myretue
Sten	
	Sten (tydelig sten, mindst 1 meter over terræn)
Vand og mose	
	Sø (større vandområde)
	Lille sø (dam)
	Vandhul (mindst 2 meter i diameter)
	Bæk (vandløb, hvor der altid er vand)
	Grøft (vandløb, der undertiden er tørlagt)
	Smal mose (mose, smallere end 5 meter, eller "sivende vand" i slugt)
	Mose (blød, vandfyldt eller fugtig bund, overvejende bevokset)
	Fast grund i mose
	Brønd









	Kilde
	Vandbeholder

Vegetation





	Åbent område (mark, eng, hede)
	Halvåbent område (område med mindre klynger af træer eller buske)
	Skovhjørne
	Lysning (lille træfrit område, dog større end 15 x 15 meter)
	Tæthed (lille tæt område i skoven, dog større end 15 x 15 meter)
	Lineær tæthed (f.eks. læhegn, hæk, grendige, roddige)
	Bevoksningegrænse (grænsen mellem tydeligt forskellige bevoksninger)
	Lund (afgrænset lille klynge træer i åbent område, dog mindst 100 m ²)
	Enligtstående træ (et enkelt træ, der adskiller sig fra omgivelserne)
	Træstub / trærod

Anlagte terrængenstande









	Kørevej / skovvej (kan med rimelighed beferdes af personbiler)
	Sti (tydelig trampet eller tilkørt sti i skoven)
	Spor (let synligt spor i skoven, f.eks. brandbælte eller aflang rydning)
	Bro / spang (overgang i niveau over rende, lille rende, grøft eller bæk)
	Luftkabel (f.eks. kraft- eller telefonledning, tovbane)
	Mast (mast, der er indtegnet på løbskortet)
	Tunnel (så stor, at den kan passeres af mennesker)
	Stendige, mur
	Hegn Tydeligt træ- eller trådhegn)

	Gennemgang (åbning eller låge i hegn)
	Bygning (mindst 3 x 3 meter)
	Parkeringsareal (kan også være f.eks. oplagsplads eller grusbane)
	Ruin
	Rørledning (på eller over jorden)
	Tårn (højt og tydeligt, dog også sømærke og skydetårn)
	Mindesten (dog også roser, trigonometriske sten, varder)
	Foderstativ (et faststående fodringssted)

Især, men ikke kun til sprint orientering

	Skulptur
	Passage
	Trappe
	Forbudt område

Kolonne E: Terrængenstandens karakter

	Lav (benyttes om forhøjninger)
	Flad (benyttes om hulninger)
	Dyb
	Bevokset
	Åben (al bevoksning er under 1 meter høj)
	Stenet
	Sumpet
	Sandet

	Med nåle
	Med blade
	Sammenfaldet
Kolonne F: Størrelse, kryds og sammenløb	
6 x 8	Omfang i meter, højde
1,2 1,5	højden af to terrængenstande med posten imellem
	Kryds
	Sammenløb
	I svinget
Kolonne G: Postens placering ved terrængenstanden	
	Ved -siden (Symbolet kan pege i 8 retninger)
	I -kanten (Symbolet kan pege i 8 retninger)
	I -delen (Symbolet kan pege i 8 retninger)
	I -hjørnet/knækket, inde i hjørnet. (Symbolet kan pege i 8 retninger)
	I -hjørnet/knækket, uden for hjørnet. (Symbolet kan pege i 8 retninger)
	I -spidsen (Symbolet kan pege i 8 retninger)
	I -enden (Symbolet kan pege i 8 retninger)
	Oppe (eller øverste del)
	Nede (eller nederste del)
	Oppe på (aller øverst)

	Neden under (kun med terrængenstanden over sig, eks. rørledning)
	Ved foden
	Ved -foden (når stedet er stort) (Symbolet kan pege i 8 retninger)
	Mellem
Kolonne H: Yderligere oplysninger	
	Førstehjælpsudstyr ved posten
	Væske ved posten
	Bemandet post
Tvungne ruter	
Følg afmærkning til tidsstart	
Følg afmærkning væk fra posten	
Følg afmærkning fra post til post	
Følg afmærkning fra post til kortudlevering	
Følg afmærkning fra sidste post til mål	
Find vej til afmærkningen og følg den til mål	
Find vej fra posten til mål. Ingen afmærkning	

Hvis man ønsker yderligere information om postbeskrivelsernes opbygning, symbolernes betydning og de symboler, der sjældent anvendes i Danmark, henvises til på IOF's hjemmeside.

Stævne og reglement 2018

TERMINSLISTE 2019

Revideret 4. december 2018

UGE/DATO	FORENING	LØBSOMRÅDE/SKOV
13/		
14/ 3/4 ons	København Cup 1. etape	Lystrup Skov Københavns PI
15/ 9/4 tirs	Albaniløbet Fyns PI	Glamsbjerg Hegn Krengerup Gods
16/	Påske	
17/		
18/ 30/4 tors	København Cup 2. etape	Rude Skov Københavns PI
19/		
20/		
21/ 21/5-23/5 tirs-ons-tor	Danske Politimesterskaber + IMEP	Silkeborg skove Randers PI og Aalborg PI
22/ 28/5 tirs	København Cup 3. etape	Store Hareskov Københavns PI
23/		
24/	Folkemøde Bornholm	
34/		
35/ 29/8 tors	Antvorskovløbet	Slagelse PI

36/ 3/9 tirs	Horsens	Horsens PI
37/ 10/9 tirs	Pokalløbet	Københavns PI
38/ 17/9 -18/9 tirs - ons	2 dages stævne måske ved grænsen	Esbjerg PI og Haderslev PI grænseområdet
39/		
40/	Tegstrupløbet ??	
41/	Tegstrupløbet ??	
42/	Efterårsferie	
43/	PI Klubmesterskab	Hjørring PI
44/		

P.U.V.
Peder Stephansen, Esbjerg PI.

Mobil 4014 8721

Mail: pst007@politi.dk – privat: pst.007@hotmail.com

Foreningerne skal sende indbydelser og resultatlister til: info@politisport.dk og benteogjan@gmail.com til opdatering på hjemmesiden + Københavns PI's hjemmeside. Der må også gerne følge billeder med.

Husk DPIFs hjemmeside: www.politisport.dk



Udgiver: Dansk Politiidrætsforbund
Politigården, Københavns Vestegns Politi
Birkelundsvej 2 • 2620 Albertslund
Tlf. 2294 9182 • Mail: info@politisport.dk

Grafisk produktion og tryk: FL Tryk

Annonceekspedition: Politiidræt
Agerbakken 21 • 8362 Hørning
Tlf. 8793 3786 • Mail: info@politiinfo.dk
