



Dansk Politidrætsforbund
Arrangør: Fyns PI



ALBANILØBET

KRENGERUP

DEN 14. SEPTEMBER 2021



VELKOMMEN

FPI byder et stort velkommen til årets "Albaniløbet", der i år foregår i Krengerup, midt på Vestfyn. Orienteringsløb har igennem mange år været en fast del af politiidrætten ikke mindst på Fyn. Sporten ville ikke eksisterede i Fyns Politi Idrætsforening, hvis ikke der var mulighed for

at trække på pensionerede kollegaer og civile medlemmer, der med stor iver dyrker deres idrætsgren, planlægger og arrangerer stævner m.v. En meget stor tak skal gives til arrangørerne af Albaniløbet. I ønskes alle et rigtigt godt stævne.



Christina Nørgaard Andersen
Formand
Fyns PI

VELKOMMEN TIL ALBANILØBET 2021

Så lykkes det endelig at få lavet Albaniløb. Efter "corona-aflysninger" i foråret 2020, efteråret 2020 og foråret 2021 lykkes det nu i fjerde forsøg at få gennemført løbet. Tak til Anders fra Krengerup Godskontor der har udvist stor forståelse i forbindelse med gentagende ansøgninger



om skovtilladelser. Som nævnt af formanden, har vi i FPI en masse pensionerede kollegaer og civile medlemmer med stor erfaring og lyst til at medvirke som banelæggere og hjælpere på vigtige poster. Stor tak til alle hjælperne og en særlig stor tak til Hvalsøe Hansen der igen har påtaget sig jobbet som banelægger. En erfaren banelægger der med garanti, som sædvanlig, vil lave nogle interessante og udfordrende baner. Også tak til Odense Orienteringsklub, som stiller materiel til vores rådighed.

Bjarne Rasmussen
Stævneleder

Se udgivelsen
ONLINE



KRENGERUP GODS



Hvor Krengerups hvide hovedbygning i dag står i landskabet, lå i middelalderen blot en enlig gård, der hed 'Krenckeroppe.' Navnet kom af mandsnavnet 'Krænki,' der betød 'den krumme.'

Først i år 1590 oprettede landsdommer Gabriel Knudsen Akeleye en egentlig hovedgård på stedet, hvilket formentlig var en firlænget bindingsværksgård med stråtag. Akeleyes slægt fortsatte som ejere indtil 1658, hvor Krengerup blev afhændet til Jacob Lindenov. Årsagen til dette salg var sandsynligvis, at gården var blevet grundigt hærget af svenske tropper i forbindelse med besættelsen af Fyn.

Lindenov, der i forvejen ejede det nærliggende Brahesholm, døde barnløs i 1672, hvorefter begge disse gårde overgik til hans søstersøn Claus Daa. Denne havde dog en svag karakter og forarmede sine ejendomme, inden han i 1678 blev myrdet på ordre fra sin bedrageriske hustru, Sophie Amalie Lindenov.

I 1686 skødedes Brahesholm og det forfaldne Krengerup til Morten Skinkel til nabogodset Søholm, og de tre hovedgårde Krengerup, Brahesholm og Søholm fik for første gang samme ejer. Efter Sinkel arvede først hans hustru, siden hans to døtre gårdene. Een af disse fik igen en datter, og ved at gifte sig med denne kunne hofmarskal Conrad Holck i 1768 kalde sig ejer af godscomplexet. Holck var drikkekammerat med den gale Christian d. 7 og siges at have ansporet dennes festlige udskjelser.

Samme år som Struenses magtovertagelse, i 1770, måtte Conrad Holck således sælge Krengerup til Christian Rantzau, og omend denne døde året efter, har slægten Rantzau været i besiddelse af godset siden da.

Den nuværende hovedbygning og den tre-længede avlsgård i bindingsværk er således opført af Christian Rantzaus søn, officeren Frederik Siegfred Rantzau. Arkitekten menes



at være Hans Næss, der var elev af Kgl. Bygningsarkitekt Nicolas-Henri Jardin, og denne påbegyndte konstruktionen af anlægget i 1772. Frederik Siegfred ønskede at opkalde sit nye hus efter sig selv og gav det i 1783 navnet Frederikslund.

Op igennem 1800-tallet gik Frederikslund i arv fra den ene Carl Frederik Rantzau til den anden- hele tre ejere med dette navn blev det til i træk. I 1917 blev hovedbygningen sat gennemgribende i stand af Jens Christian Rantzau, med arkitekt Jens Ingwersen som rådgiver. Huset blev moderniseret og der blev indlagt centralvarme, vand og indrettet badeværelser. Ved samme lejlighed fik godset atter sit gamle navn igen - Krengerup.

I dag udgør Krengerup, Brahesholm og Søholm moderne land- og skovbrugsvirksomheder, og har siden 2009 været ejet af Carl Johan Ulrik Rantzau.

Attraktioner i nærheden af løbsområdet. I Krengerup Gods gamle avlsbygninger har to meget forskellige museer til huse, og få kilometer derfra ligger Danmarks Fugle Zoo.

HØRVÆVSMUSEET - ET ARBEJDENDE MUSEUM

På Hørvævsmuseet væves der på 100 år gamle maskinvæve. De stammer alle fra det nedlagte Tommerup Væveri og er et stykke dansk industrihistorie, som bliver gjort levende af et stort antal frivillige. Her fremstilles damaskduge, servietter, olmerdug, viskestykker og meget andet efter de gamle mønstre.

Hørrens dyrkning og bearbejdning fra plante til vævetråd er selvfølgelig også en del af udstillingen, og der fortæles om vævningens historie, som er illustreret med den store samling af væve fra vikingetid til computerstyring.

Der er mulighed for en rundvisning på museet, hvor der også er skiftende udstillinger af kunst

og tekstiler, en righoldig museumsbutik med egne og andres produkter og en café hvor frokost eller kaffe kan nydes.

SKODA MUSEET

Museets har en omfattende samling biler. Lige fra den første masseproducerede Škoda 420 Popular fra 1937 til Skoda Felicia fra 1996 som var den første bil i samarbejde med VW.

Alle bilerne på museet er et resultat af entusiasters kærlighed til mærket Škoda. Bilerne, der har været i privateje igennem generationer, er bygget op helt fra bunden og sidst men ikke mindst, så er alle biler en del af en helt utrolig historie uden sidestykke.

Der var engang en tjekkisk boghandler, der ønskede sig en cykel. Cyklen fik han, men den var ikke på det niveau som boghandleren ønskede sig. Desværre for ham var der ingen, der kunne lave den, men heldigvis for alle os andre, så var grundstenen for Škoda's gloværdige og spændende historie lagt.

At historien om boghandleren Václav Klement og hans kompagnon Václav Laurin's cykelventyr i Mlada Boleslav skulle udvikle sig til en af historiens mest succesfulde bilproducenter, havde ingen regnet med dengang.

FUGLE ZOO I FRYDENLUND

Danmarks Fugle Zoo, er fynsk bondegårdssidyl når det er skønnest. I den 6 ha. store fuglezoos er der anlagt et 2 km, i det meget skønne kuperede terræn.

På denne rundtur kan man opleve 800 fugle - 150 arter - fra hele verden, godt indpasset i den ægte fynske natur, mellem gamle træer, buske og blomster. Af fugle kan der blandt andet opleves: storke, strudse, papegøjer, traner, ibis, svømmefugle, latterfugle, tropfugle og ugler.



KILDEANGIVELSE TIL DET SKREVNE
VEDR. KRENGERUP GODS:
WWW.KRENGERUP.DK



INSTRUKTION

STÆVNECENTER

Glamsbjerg Fritidscenter, Mågevej 7, 5620 Glamsbjerg, tlf. 20140593

Hallens Cafeteria vil være åben under stævnet. Medbragte spise og drikkevarer må ikke nydes i bygningen.

FØRSTE START

Tirsdag den 14. september 2021 kl. 1000

KONKURRENCE

Orienteringsløb. Der anvendes SI til tidtagning og kontrol.

Egen SI-brik kan anvendes ved opgivelse af nr. ved tilmeldingen.


BANER

Bane 1	8,0 km	svær orientering.
Bane 2	6,5 km	svær orientering.
Bane 3	5,0 km	svær orientering.
Bane 4	3,2 km	svær orientering - blå.
Bane 5	5,2 km	mellemsvær orientering.
Bane 6	5,3 km	let orientering.

Såfremt der ved tilmeldingsfristens udløb er under 3 deltagere på en bane vil evt. tilmeldte blive flytte til nærmeste bane.

KORT

Krengerup, nyttegnet 2020. Målestok bane 1 og 2: 1:10.000, øvrige baner: 1:7.500, ækvidistance 2,5 meter



TERRÆNBESKRIVELSE

Løbsområdet er den midterste og største del af Krengerupskovene.

Vi løb i 2019 i "Hegnet", som ligger umiddelbart syd for og i 2018 løb vi i "Grøften", som ligger Nord for løbsområdet.

Skoven er meget varieret, med et udbygget stinet i den største del af skoven. Der er dog et enkelt større område, som er helt uden stier, som godt kan give orienteringsmæssige problemer.

Den er middel kuperet, med et spændende kurvebillede. Der er en del grøfter, med en enkelt, som er vanskelig passabel (kun de lange baner) Banerne er lagt, så der er mulighed for passage ved de naturlige overgange.

TRANSPORT

Selvtransport under stævnet. Parkering/stævneplads er beliggende på Krengerupvej ca. 300 meter syd for Krengerup Slot. Afstand fra hal til parkering/parkering/stævneplads er 3,5 km. Kørselsvejledning i hallen. Afstand fra parkering til start og mål ca. 50 meter.

AFSLUTNING

Kl. ca. 1330, hvor der serveres kaffe/the og kage til deltagere der har forudbestilt.

BANELÆGGER

Hvalsøe Hansen

STÆVNELEDER

Bjarne Rasmussen

BANEKONTROL

Jørgen Olesen

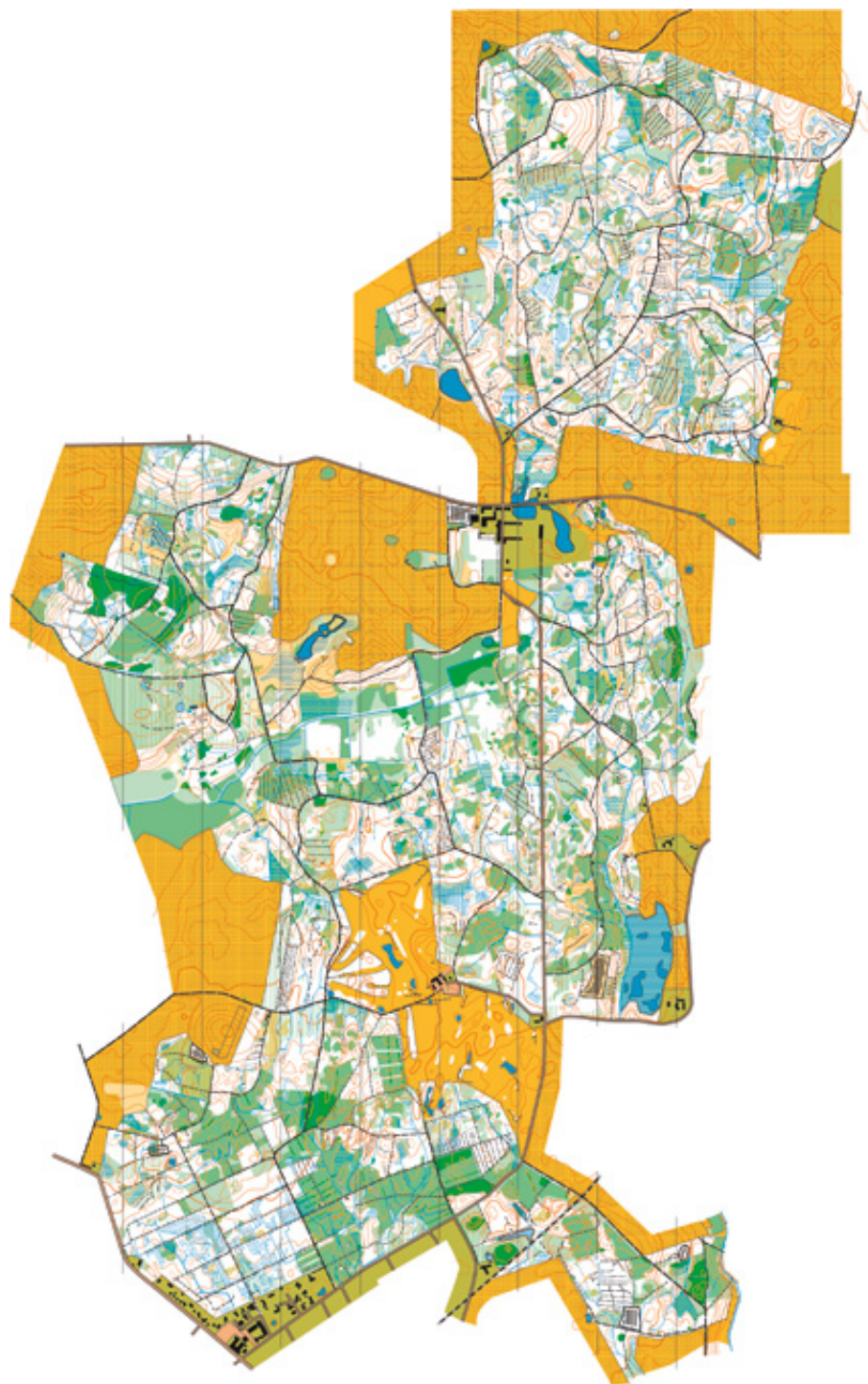
OVERDOMMER

Tilstedeværende medlemmer af Feltsportsudvalget









POSTBESKRIVELSE

POSTBESKRIVELSER - Kort og på dansk

Postbeskrivelserne giver nyttige oplysninger om orienteringsbanen og fortæller løberen hvordan der ser ud, hvor posterne står.

Postbeskrivelserne er sat på løbskortet, men tilbydes desuden som løse papirlapper til de løbere, der har holdere, så lapperne ikke bliver tabt i skoven.

En postbeskrivelse kan se sådan ud:

Skovløbet			Arrangementets navn		
D 35 A, H 16 A, H 21AK, H 50 A			De klasser, der løber banen		
5	5,520	135	Banens nummer	Banens længde	Stigningen på bedste vejvalg
			Start er i bevoksningsgrænse sving		
1 31			Post 1 har nummer 31 i skoven og er hvor en sti og en groft krydser hinanden		
2 63			Post 2 har nummer 63 i skoven og er ved nordvestfoden af en punkthøj		
3 57			Post 3 har nummer 57 i skoven og er i den midterste af de små lavninger, der er i postcirklen		
4 142					Post 4 har nummer 142 i skoven og er i den østlige lysnings sydøstkant. Der kan fås væske på posten
5 82					Post 5 har nummer 82 i skoven og er i en slugt, i den øverste del af slugten
6 95					Post 6 har nummer 95 i skoven og er i en ubevokset moses vestspids
7 64			1,4		Post 7 har nummer 64 i skoven og er ved den sydlige sten. Stenen er 1,4 m høj, og posten er på østsiden
			Fra post 7 er der 175 meter afmærket strækning til mål		

A	B	C	D	E	F	G	H
4	142						
Postens nummer på banen	Postens nummer i skoven	Hvilken af flere ens terrængenstande i postcirklen	Op til 3 oplysninger om forholdene ved posten. Det vigtigste står længst til venstre			Hvor står skærmen ved terrængenstanden	Yderligere oplysninger

Postbeskrivelserne skulle gerne beskrive forholdene ved skærmen så præcist og aktuelt som muligt, men samtidig så enkelt, at det er muligt for løberen at opfatte oplysningerne hurtigt, selv i fuld fart.

De enkelte felter i postbeskrivelserne skal altid være mindst 5 mm på hver led, men må meget gerne være større. Det er ønskeligt, at postbeskrivelserne er på samme side af løbskortet som banen, men de må ikke dække over væsentlige oplysninger, så i mange tilfælde er det nødvendigt at anbringe postbeskrivelserne på bagsiden af løbskortet.

BETYDNING AF DE MEST BRUGTE SYMBOLER

Kolonne C:
Hvilken af to eller flere ensartede genstande i løbskortets postcirkel

	Den nordligste / sydøstligste (Symbolet kan pege i 8 retninger)
	Den øverste (den terrængenstand, der ligger højest)
	Den nederste (den terrængenstand, der ligger nederst)
	Den mellemste (den terrængenstand, der ligger i midten)

Kolonne D, E & F:
Beskrivelser af terrængenstanden

Terrængerformer	
	Terrasse / plateau (et fladt område på en skråning)
	Udløber ("en næse" stikker frem af en skråning)
	Slugt (en fordybning ind i en skråning)
	Skrænt (et stejlt stykke skråning)
	Grusgrav (en større udgravning i terrænet)
	Jordvold / dæmning (smal "ryg" i fladt område)
	Rende (snæver slugt eller kloft)
	Lille rende (gravet, tør rende)
	Bakke / høj
	Punkthøj (lille høj, der er tegnet som brun prik på kortet)

	Saddel (Det laveste punkt mellem to højdepunkter på et højdedrag)
	Lavning (naturlig sænkning, mere end 12 meter i diameter)
	Lille lavning (naturlig sænkning, mellem 2 og 12 meter i diameter)
	Hul (gravet hul, mindst 1 meter dyb og 2 meter i diameter)
	Ujævnt område (område med mange småhøje og lavninger / huller)
	Myretue

Sten











	Sten (tydelig sten, mindst 1 meter over terræn)
--	---

Vand og mose

	Sø (større vandområde)
	Lille sø (dam)
	Vandhul (mindst 2 meter i diameter)
	Bæk (vandløb, hvor der altid er vand)
	Grøft (vandløb, der undertiden er tørlagt)
	Smal mose (mose, smallere end 5 meter, eller "sivende vand" i slugt)
	Mose (blød, vandfyldt eller fugtig bund, overvejende bevokset)
	Fast grund i mose
	Brønd









	Kilde
	Vandbeholder

Vegetation





	Åbent område (mark, eng, hede)
	Halvåbent område (område med mindre klynger af træer eller buske)
	Skovhjørne
	Lysning (lille træfrit område, dog større end 15 x 15 meter)
	Tæthed (lille tæt område i skoven, dog større end 15 x 15 meter)
	Lineær tæthed (f.eks. læhegn, hæk, grendige, roddige)
	Bevoksningegrænse (grænsen mellem tydeligt forskellige bevoksninger)
	Lund (afgrænset lille klynge træer i åbent område, dog mindst 100 m ²)
	Enligtstående træ (et enkelt træ, der adskiller sig fra omgivelserne)
	Træstub / trærod

Anlagte terrængenstande









	Kørevej / skovvej (kan med rimelighed beferdes af personbiler)
	Sti (tydelig trampet eller tilkørt sti i skoven)
	Spor (let synligt spor i skoven, f.eks. brandbælte eller aflang rydning)
	Bro / spang (overgang i niveau over rende, lille rende, grøft eller bæk)
	Luftkabel (f.eks. kraft- eller telefonledning, tovbane)
	Mast (mast, der er indtegnet på løbskortet)
	Tunnel (så stor, at den kan passeres af mennesker)
	Stendige, mur
	Hegn Tydeligt træ- eller trådhegn)

	Gennemgang (åbning eller låge i hegn)
	Bygning (mindst 3 x 3 meter)
	Parkeringsareal (kan også være f.eks. oplagsplads eller grusbane)
	Ruin
	Rørledning (på eller over jorden)
	Tårn (højt og tydeligt, dog også sømærke og skydetårn)
	Mindesten (dog også roser, trigonometriske sten, varder)
	Foderstativ (et faststående fodringssted)

Især, men ikke kun til sprint orientering

	Skulptur
	Passage
	Trappe
	Forbudt område

Kolonne E: Terrængenstandens karakter

	Lav (benyttes om forhøjninger)
	Flad (benyttes om hulninger)
	Dyb
	Bevokset
	Åben (al bevoksning er under 1 meter høj)
	Stenet
	Sumpet
	Sandet

	Med nåle
	Med blade
	Sammenfaldet
Kolonne F: Størrelse, kryds og sammenløb	
6 x 8	Omfang i meter, højde
1,2 1,5	højden af to terrængenstande med posten imellem
	Kryds
	Sammenløb
	I svinget
Kolonne G: Postens placering ved terrængenstanden	
	Ved -siden (Symbolet kan pege i 8 retninger)
	I -kanten (Symbolet kan pege i 8 retninger)
	I -delen (Symbolet kan pege i 8 retninger)
	I -hjørnet/knækket, inde i hjørnet. (Symbolet kan pege i 8 retninger)
	I -hjørnet/knækket, uden for hjørnet. (Symbolet kan pege i 8 retninger)
	I -spidsen (Symbolet kan pege i 8 retninger)
	I -enden (Symbolet kan pege i 8 retninger)
	Oppe (eller øverste del)
	Nede (eller nederste del)
	Oppe på (aller øverst)

	Neden under (kun med terrængenstanden over sig, eks. rørledning)
	Ved foden
	Ved -foden (når stedet er stort) (Symbolet kan pege i 8 retninger)
	Mellem
Kolonne H: Yderligere oplysninger	
	Førstehjælpsudstyr ved posten
	Væske ved posten
	Bemandet post
Tvungne ruter	
Følg afmærkning til tidsstart	
Følg afmærkning væk fra posten	
Følg afmærkning fra post til post	
Følg afmærkning fra post til kortudlevering	
Følg afmærkning fra sidste post til mål	
Find vej til afmærkningen og følg den til mål	
Find vej fra posten til mål. Ingen afmærkning	

Hvis man ønsker yderligere information om postbeskrivelsernes opbygning, symbolernes betydning og de symboler, der sjældent anvendes i Danmark, henvises til på IOF's hjemmeside.

Stævne og reglement 2018



Udgiver: Dansk Politiidrætsforbund
Politigården, Københavns Vestegns Politi
Birkelundsvej 2 • 2620 Albertslund
Tlf. 2294 9182 • Mail: info@politisport.dk

Grafisk produktion og tryk: FL Tryk

Annonceekspedition: Politiidræt
Agerbakken 21 • 8362 Hørning
Tlf. 8793 3786 • Mail: info@politiinfo.dk

SPONSORERET