


Arrangør: Orienteringsafdelingen, PI-København
Dansk Politiidrætsforbund



KBH. CUP - 3. afd.

28. maj 2019



VELKOMMEN

TIL KØBENHAVNER CUP 3 – 2019



Velkommen til 3. og sidste etape af dette års Københavner Cup.

Denne afsluttende etape foregår i Store Hareskov med Peter Sørensen som banelægger. Vi mente, at det er længe siden, vi sidst var i den nordlige del af Hareskoven, og Peter har lovet at lave nogle baner, som vil udfordre jer alle med de forskellige elementer, en god bane skal have i form af vejvalgsmuligheder, retningskifte, grov og fin orientering. Jeg er sikker på, at der nok skal blive udfordringer nok til jer alle.

I skrivende stund er sæsonen knap gået i gang, men vi har til de første løb her i foråret set en ganske fin tilslutning til løbene - til 1.

etape af Københavner Cup i Lystrup var der 49 tilmeldte, og til Albaniløbet var der hele 64 tilmeldte – så måske er vi på vej mod bedre tider, dog jeg kan læse, at vi kun er ca. 50 danske løbere tilmeldt til de Danske Politimesterskaber + IMEP i Silkeborg. Dette kan måske skyldes, at mesterskaberne strækker sig over flere dage.

Vi kan jo kun håbe, at vi bliver flere og flere i skoven – der er stadig god plads til os alle.

Med ønske om en rigtig god tur i skoven.

*Karsten Jørgensen
Stævneleder*

PRAKTISK INFO

STÆVNECENTER

Blovstrødhallen, Sortemosevej 20, 3450 Allerød.

STÆVNEPLADS

Hareskoven P-plads på Frederiksborgvej 113, 3500 Værløse

START

400 m fra stævnepladsen.

MÅL

Tæt ved stævnepladsen.

FØRSTE START

kl. 10.00.

KONTROLSYSTEM

Sport Ident.

KORT

Store Hareskov, 1:10.000 og 1:7500, 2018, ækv. 2,5 m.

BANER

Bane 1 Ca. 8 km svær

Bane 2 Ca. 6 km svær

Bane 3 Ca. 5 km svær

Bane 4 Ca. 3 km svær

Bane 5 Ca. 5 km mellemsvær

Bane 6 Ca. 5 km let

TILMELDING

Senest den 20. maj 2019 via Outlook til kaj5903@gmail.com. Husk at oplyse nr. på egen SI-brik.

STARTAFGIFT

80,- kr. Leje af brik 10,- kr. Indbetaling til Bruno Stub, Danske Bank, kontonr. 1551-6714765.

PRÆMIER

Efter deltagerantal. Desuden lodtrækningspræmier og præmier for det samlede resultat for 1.-3. etape.

AFSLUTNING OG PRÆMIEOVERRÆKKELSE

Ca. kl. 13.00 i stævnecenteret.

Kage og ostemad m. kaffe/te til 50 kr. kan bestilles og betales ved tilmelding. Drikkevarer kan købes på dagen.

BANELÆGGER

Peter Sørensen.

BANEKONTROL

Bruno Stub.

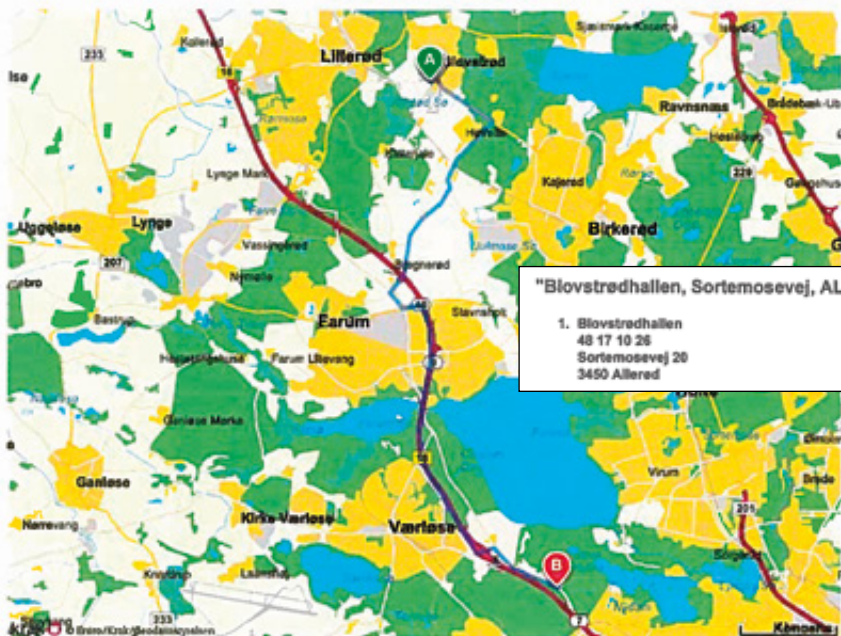
OVERDOMMER

Tilstedeværende medlemmer af orienteringsudvalget.

*Karsten Jørgensen
stævneleder*

Banelægger Peter Sørensen






Start Sortemosevej 20, Allerød slut Frederiksborgvej, 113, VÆRLØSE

15 min. (14.3 km)


1. 📍 Start i retning mod nord-vest på Sortemosevej, kør 72 m
2. ⤴ Drej til højre og fortsæt ad Sortemosevej, kør 118 m
3. ⤴ Drej til højre ind på Kongevejen (201), kør 1.6 km
4. ⤴ Drej til højre ind på Hevellevej, kør 1.7 km
5. ⤴ Drej til højre og fortsæt ad Hevellevej, kør 2.6 km
6. Fortsæt ligeud ind på i krydset, kør 11 m
7. ⤵ Drej til venstre ind på Frederiksborgvej, kør 420 m
8. 🛑 Hold til venstre ind på Bistrupvej (207), kør 381 m
9. ⤴ Drej til højre ind på Tilkørsel Rute 16 mod København (16), kør 276 m
10. Fortsæt lige ud ind på Motorvej 16, kør 4.7 km
11. 🛑 Hold til højre og fortsæt ad Frakørsel nr. 8 (18), kør 496 m
12. ⤵ Drej til venstre ind på Kollekollevej, kør 375 m
13. ⤴ Drej til højre ind på Frederiksborgvej, kør 1.6 km
14. 📍 Du er fremme



HARESKOVEN

FRA WIKIPEDIA, DEN FRIE ENCYKLOPÆDI

Hareskoven. Fægyden



Harreskoven, **Hareskoven** eller **Hareskovene** som det samlede område retteligen burde kaldes, er et stort sammenhængende skovområde nord for København med størstedelen beliggende i det sydlige Furesø Kommune, en mindre del i Gladsaxe Kommune og en lille del i Ballerup Kommune. Mod øst fortsætter skoven i den private Frederiksdal Storskov og mod nord er der kun et mindre åbent område omkring Kollekolle op til Nørreskoven. Der er således tale om et meget stort naturområde ganske tæt på hovedstaden, og bortset fra Kongens Lyngby fortsætter det grønne område helt til Øresund.

Navnet har i perioder været stavet med to r'er – altså Harreskov. Ordet "harre" stammer fra det norrøne Hörgr (nudansk hørg), hvilket henviser til de norrøne sten-alter (rillesten, dysser og dynger) man endnu kan finde rundt om i Harreskoven. Fhv. statsskovrider Einar Laumann Jørgensen forbinder fortrinsvis navnet "harre" med engelske "hearg", det engelske ord tilsvarende hørg/hörg.

Hareskovene dækker over 4-5 forskellige individuelle skovområder der dog udgør et sammenhængende hele med fælles præg. Det meste af Hareskovene er klassisk bøgeskov ("søjlehal"), men der er også en del

Hareskoven om efteråret



områder med gran. Skovbunden er de fleste steder fortsat ret artsfattig, men flere steder har opgivelse af dræning øget forekomsten af vådområder og der er nu en række småsøer og mindre moser med ganske interessant plante- og dyreliv.

DE FORSKELLIGE SKOVE

STORE HARESKOV

Store Hareskov er det område de fleste forbinder med navnet Hareskov. Det afgrænses mod vest af Fægyden og mod øst af Hillerødmotorvejen. Området gennemskæres

Skilt med kort over Hareskoven



Byen Hareskovby befinder sig midt i skovene. Fægyden er en vej mellem Hareskovby og Værløse, der tidligere blev brugt til kvægdrift, og vejen deler skoven i Lille Hareskov vest for vejen og Store Hareskov øst for vejen.

I Hareskovene er der både ridestier og en mountainbikerute.

af Hareskovbanen. Træerne af høje rette bøgetræer samt granplantager hist og her. Stierne er udlagt i klassisk stjerneform der vidner om området i tidligere tider var kongeligt jagtområde, hvor man bl.a. praktiserede par-

forcejagt. Skoven drives primært med henblik på rekreative værdier. I midten af skoven er nu en stor rydning kaldet "Sletten" hvor der af og til (f.eks. på Skovens dag) foregår forskellige aktiviteter og der er også bålpladser. En del lavtliggende steder er dræningen nu ophørt og gamle vådområder er genetableret.

I den sydlige del af Store Hareskov ligger Svenske Vold. Dette er et voldanlæg etableret under krigen i 1658-60 og er en ca. 400 m lang, 0,5 m høj og 1,5 m bred jordvold med foranliggende grav. Her lå en af svenskernes lejre ved belejringen af København.[1]

LILLE HARESKOV

Lille Hareskov er området mellem Fægyden og Værebro Å. Området øst for Skovlystvej minder meget om Store Hareskov, mens området vest for Skovlystvej er mere varieret. Det er i Lille Hareskov øst for Skovlystvej at man finder de fleste af de såkaldte rillesten. Der er flere markante vådområder, bl.a. Djævelmose og Gisselfeld-engen langs Værebro Å samt flere andre. Nord for Restaurantbryg-

geriet Skovlyst findes en ås det lokalt kaldes "svineryggen" – langs denne findes flere generationer af hulveje. Der findes også en række andre oldtidsminder, men dateringen er usikker og de er ikke særligt tydelige.

JONSTRUP VANG OG EGEBJERGENE

Jonstrup Vang og Egebjergene er området vest og syd for Værebro Å. Området er det mest kuperede og det er også her man finder de fleste søer. I området øst for Skovvej finder man desuden nogle meget store, gamle navngivne egetræer (Skrædderen, Djævelen og Grenaderen). Ved Vangehus ligger et gammelt savværk hvor man i December også sælger juletræer. I Egebjergene ligger der en kondi-rute.

BØNDERNES HEGN OG ALDERSHVILE SKOV

Bøndernes Hegn og Aldershvile skov er et mindre område mellem Hillerødmotorvejen og Bagsværd Sø. Aldershvile er et nu nedbrændt landsted der tidligere ejede betydelige jorder i området.

GEOLOGI OG SKOVENS HISTORIE

Landskabet hvor Hareskovene ligger er randmoræne fra sidste istid. Morænelandskabet er i sig selv naturligt kuperet, men tillige er der en række markante dødishuller. Jorden er uegnet til landbrugsjord da den er næringsfattig og meget ujævn. Det meste af området har derfor været skovdækket siden skoven indvandrede i Danmark, og Hareskoven er således en af de ældste skove i Danmark. Oprindeligt var skovene naturligvis meget

større. Dette betyder dog ikke at Hareskoven er "urskov". I middelalderen havde man dyr gående i skoven der således var en åben såkaldt græsningskov.

Efter at den svenske belejring af København var slut i 1660, var store dele af skoven hugget ned. Den svenske hær havde brugt træet til etablering af fæstningsværker og som brænde, og en del af skoven var måske også

hugget ned for at træerne ikke skulle kunne bruges af danskerne bagefter.[2]. I 1687 blev det snorlige vejsystem til parforcejagt anlagt af Christian 5..[2] (Sammen konge der i øvrigt i 1698 blev dræbt af en hjort under parforcejagt i dyrehaven). Den nærliggende landsby Tubberup (el. Tibberup) var også ødelagt efter svenskekrigene, og blev nedlagt i 1672 - den blev erstattet af en ny landsby under et nyt gods med navnet Hjortespring[3]

I 1906 etableredes Slangerupbanen, der nu kendes som Hareskovbanen, med damptogforbindelse fra Lygten Station på Nørrebro til

Værløse, Farum og Slangerup. Indenfor skovens område fandtes stationerne Hareskov og Skovbrynet, samt Syvstjernen trinbræt. [4]. I 1954 nedlagdes strækningen fra Farum til Slangerup og ved samme lejlighed nedlagdes Syvstjernen trinbræt. I 1977 blev banen omdannet til S-bane, der nu udgik fra Svanemøllen Station.

Senere, især efter 2. verdenskrig og indtil ca. 1990, har man dyrket tætte monokulturer af bøg og rødgran med tømmerproduktion for øje.

DYRE OG PLANTELIV

Den magre, grusede jord og den intensive skovdrift i perioden 1945 – 1990 har medført generel udpining af jorden og dannelse af et tykt lag morr. Bøge- og gran-skov på morrbund kan have et varieret og interessant plante- og dyreliv, men de planter der finder fodfæste på morr er ofte sarte og lang tid om at etablere sig. I skove med intensiv drift og dræning vil sådanne planter (og tilhørende dyreliv) derfor ikke finde fodfæste.

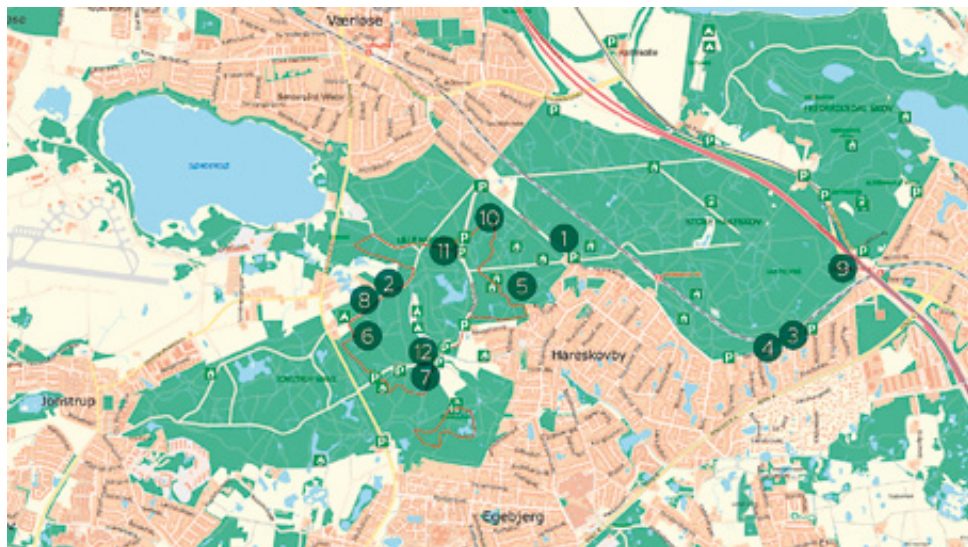
Da man gik over til naturskove-strategien i 1990'erne var Hareskovene derfor et område med et ret fattigt planteliv, selvom der efterhånden var en pæn bestand af rådyr. Hvid Anemone var (og er) almindelig, og langs stierne så man en del ukrudt som f.eks. Skvalderkål, Brændenælde m.v.

Dette har imidlertid ændret sig. Brug af maskineri sker mere skånsomt og primært for at rydde op efter stormfald, dræning afvikles og hvor de ikke udgør fare lader man faldne træer ligge og forrådne.

Derfor er en egentlig morrbundsflora ved at etablere sig, med bl.a. sjældne arter af Vintergrøn-slægten. De mange gamle bøgestammer der får lov til at ligge er også hjemsted for en række smådyr der igen er føde for en lang række fugle, f.eks. forskellige spætter. Endelig er de gamle træer også hjemsted for en række svampe, og Hareskovene er kendt for deres omfattende svampeflora.


Det lille område Madses Bakke ved Gisselfeld Bro henligger som egentlig urørt skov, angiveligt en af de ældste i landet[5] og har en pæn bestand af gamle småbladet lind.

SEVÆRDIGHEDER I HARESKOVEN



- | | |
|---------------------------------|------------------------|
| 1. Hørgen | 7. Grenaderen (egetræ) |
| 2. Harrevads Bro | 8. Djævelen (egetræ) |
| 3. Spor fra Svenskerkrigen | 9. Stendysser |
| 4. Spor fra Svenskerkrigen | 10. Stendysser |
| 5. Skovfoged Thomsens mindesten | 11. Hulveje |
| 6. Skrædderen (egetræ) | 12. Galgebakken |

1. HØRGEN



Lige op til Fægyden ligger der et stenanlæg, der består af knapt 1000 sten i et 18 x 3 meter bredt tæppe. Nogle mener, forhøjningen er et forhistorisk offersted, og derfor har det fået tilnavnet "Hørgen" – en stenlagt helligdom, hvor dyr blev ofret, og der blev drukket offerøl.

2. HARREVAD BRO



Harrevads bro ligger på det sted, der gennem århundreder fungerede som bro og vadested for rejsende. Den nuværende bro er lavet i 1960'erne af cementrør, men den gamle bro store granitsten ligger endnu som en stendynge ved siden af. I stenene ses huller og fordybninger fra jernankre, der holdt stenene sammen. Jernankrene blev holdt på plads i hullerne med smeltet bly.


3-4. SPOR FRA SVENSKERKRIGEN



Man har fundet mange spor fra Svenskekrigen i Hareskovene. Blandt andet typiske svenske

hestesko. I det sydlige af Store Hareskov findes et tre hektar stort område omkranset af en jordvold, der kaldes Lejrens Indelukke (4) og Svenske Vold (3). Her lå en af svenskernes mange lejre under belejringen af København.

5. SKOVFOGED THOMSENS MINDESTEN



16. marts 1866 var skovfoged Thomsen på vej hjem til sin tjenestebolig i Ravnehus. Undervejs ser han tre mistænkelige personer, der stikker af, da han tiltaler dem. Thomsen optager forfølgelsen, men da han er tæt ved at fange en af mændene, vender manden sig om og skyder Thomsen med sin bøsse. Thomsen dør kort tid efter i sit hjem. I dag står en mindesten, hvor skuddet faldt.

6-8. SKRÆDDEREN, GRENADEREN OG DJÆVELEN



I Hareskovene findes tre egetræer, som gør sig bemærket ved deres alder og størrelse. Det er Skrædderen (6), Grenaderen (7) og Djævelen (8).

Skrædderen er det største træ og populært kaldet Hareskovens konge. Træet er delvist hult men lever og ser sundt ud.

Djævelen er et af Hareskovenes gamle, store egetræer. Djævelen lignede i sine velmagtsdage en djævehånd, der strakte sine lange fingre mod himmelen.

Stormen i 1981 fældede meget skov i Danmark og blæste også det meste af Djævelens trækrone i stykker. Siden da har roden delvist sluppet sit greb i jorden, og Djævelen 'svæver' nu faretruende over skovbunden. Men den står endnu og venter på den næste efterårsstorm.

9-10. STENDYSSER



I Hareskovene findes seks rund- eller stendysser. Enkelte ligger godt skjult mellem træerne, men den største er nem at finde (9). Den ligger lige op ad Sandskredshus ved indgangen til skoven fra Skovbrynet station. Oprindeligt var det en mægtig langdysse, men da Hareskovene blev anlagt forsvandt den sydligste spids. Dysserne blev anlagt i bondestenalderen til begravelse af landsbyens døde. Dysserne blev placeret uden for byen langs de daværende veje og blev brugt i mange generationer. Tæt på Galgebakken ud til Skovlystvej ligger også en stendysse, som er nem at finde (10)

11. HULVEJE



Flere steder i skoven ses de gamle veje tydeligt som dybe spor i skovbunden. Disse hulveje dannedes af fortidens tunge trafik med okse- eller hestetrukne vogne og fodgængernes daglige slid. Op og ned ad bakke kunne en hulvej ligefrem danne en dal i skråningen. Ved foden af Hejrebakken ses den ene hulvej ved siden af den anden (11).

12. GALGEBAKKEN



Tæt op ad Skovlystvej, ligger den gamle hængeplads (12). Den var i mange år hængested for Værløse, hvor forbrydere hang til offentligt skue. Hængepladsen bestod af tre pæle med en bom i mellem hver. Og de døde blev ikke taget ned, før rebet knækkede, eller ravne og krager havde fortæret ligene.

KONGERNES JAGT



De snorlige skovstier i Store Hareskov og den nordlige del af lille Hareskov er ikke tilfældigt anlagt. Stisystemet blev lavet i 1687, så Kong Christian 5. kunne holde jagtselskaber i Hareskoven.

De 31 km jagtvej blev anlagt af 384 soldater fra Kongens Livgarde. Vejene mødes i 8 stjerner med en hovedstjerne og 7 mindre stjerner. Hver stjerne havde et nummer. Derfor findes bl.a. stedsnavnet Syvstjernen i Værløse. Som led i en demokratisering af jagtretten nedlagdes vildtbanerne i 1851

RILLESTEN



Nogle af de mest bemærkelsesværdige fortidsminder i Hareskovene er Rillestenene. Ifølge nogle forskere er rillestenene rester efter stenhugning i forbindelse med kirke- eller borgbyggeri. Andre mener, at stenene har haft en kultisk funktion, eller at de har fungeret som sol- eller stjernekalendere. Rillestenene ligger overalt i skoven.



Udgiver: Dansk Politiidrætsforbund
Politigården, Københavns Vestegns Politi
Birkelundsvej 2 • 2620 Albertslund
Tlf. 2294 9182 • Mail: info@politisport.dk

Grafisk produktion og tryk: FL Tryk

Annonceekspedition: Politiidræt
Agerbakken 21 • 8362 Hørning
Tlf. 8793 3786 • Mail: info@politiinfo.dk
