

Arrangør: PI-Køge

Niels Juel løbet 2011



I Skjoldenæsholm/Højbjerg
Tirsdag d. 30. august



Dansk Politidrætsforbund

Niels Juel Løbet 2011



På vegne af Køge Pi vil jeg byde alle velkommen til Niels Juel Løbet 2011. Årets orienteringsløb har vi valgt

at skulle foregå i de meget naturskønne omgivelser ved Skjoldenæsholm. I skoven kan vi bryste os over, at her ligger Sjællands højeste punkt Gyldenløveshøj, der når op i 126 meter.

Vi har fået tilladelse til at løbe på Skjoldenæsholm/Højbjerg kortet, hvor Gyldenløveshøj er beliggende. Om I alle kommer op på toppen, må tiden vise, men jeg håber at skoven kan give udfordringer til alle og det er mit håb, at alle

får en god tur i skoven. Vores banelægger Leon Jørgensen vil i hvert fald gøre sit til, at det nok skal lykkes.

Jeg vil også her takke skovfoged Poul Norup for stor velvillighed med skovtilladelsen.

Velkommen til Niels Juel Løbet 2011

Hans Henrik Juda
stævneleder



**Støt vore annoncører
- de støtter os.....**



Politiets Idrætsforening Køge

Indbyder til orienteringsløbet

Niels Juel Løbet 2011

Dato: Tirsdag den 30. august 2011.

Stævnecenter: Hvalsø Hallen, Skolevej 3, 4330 Kirke Hvalsø,
tlf. 2124 7173.
Hallen er åben fra kl. 09:00.

Stævneplads: P-plads på Skjoldenæsvej.
Ca. 6 km fra hallen. Ruten afmærket.
Der må ikke parkeres på den asfalterede vej.

Første start: Kl. 10:00.

Baner: Bane 1: Svær 9 – 11 km. Bane 4: Svær 3 – 4 km.
Bane 2: Svær 7 – 8 km. Bane 5: Mellemsvær 5 - 6 km.
Bane 3: Svær 4,5 – 5,5 km. Bane 6: Let 4 – 5 km.



Kort: Skjoldenæsholm/Højbjerg, 1:10.000, ækv. 2,5 m.


Præmier: Individuelt i alle klasser efter deltagerantal.

- Tilmelding:** Senest fredag den 19. august 2011 på mail til Hans Henrik Juda: HHJ008@politi.dk.
- Tidtagning:** Der anvendes Sport Ident. Har du selv brik, så husk at meddele det ved tilmeldingen ellers er der lejevrikker.
- Startafgift:** 65 kr. + 10 kr. hvis der skal lejes Sport Id. brik. Bank, reg. nr. 1436 konto 8969 552 613 anvendes ved indbetaling.
- Afslutning:** I hallen kl. ca. 13:30. Afslutning med kaffe og kage 35 kr. der betales sammen med tilmeldingen. Kiosken er ellers åben for alm. kioskvarer.
- Banelægger:** Leon Jørgensen, Køge PI
- Banekontrol:** Jan Rosenlind, Køge PI.
- Stævneleder:** Hans Henrik Juda, Køge PI, tlf. 2545 8380.
- Overdommer:** Tilstedeværende medlemmer af FU.

Hans Henrik Juda
stævneleder

Stævneleder







Løbsområdet

Et par kilometer nord for Jystrup i Val-søllille sogn ved Ringsted ligger den gamle hovedgård Skjoldenæsholm ved en af egnens mange søer. Hovedgården kan føres tilbage til 1766, der dog blev opført på rester af en gammel bindingsværkbygning opført ca. 100 år tidligere.

Graves dybt i historien kan "Skjoldenæs" føres tilbage til 1200 - tallet. Man mener, at den ældste del af bygningen tilhørte kronen. Kong Valdemar Atterdag kan med sikkerhed kobles til stedet i 1346 eller 1348 da han belejrede stedet. Efter overtagelse af forskellige private ejere overgik stedet i 1682 igen til kongen Christian den 5. Kongen gav stedet til sin halvbror Ulrik Frederik Gyldenløve og forblev i

slægten frem til 1794. Skjoldenæsholm forblev herefter i adeligt eje og gennem tiden blev der foretaget forskellige om- og tilbygninger. Hovedbygningen blev i 1971 ombygget til konferencecenter og i 1978 blev der indviet et sporvejsmuseum på godset. I 1988 blev anlagt en større golfbane og stedet blev faktisk drevet som et hotel, hvor de historiske stuer blev benyttet til fester og bryllupper.

Skjoldenæsholm er beliggende midt på Sjælland i naturskønne omgivelser ca. 50 minutters kørsel fra København.



Gyldenløveshøj

Gyldenløveshøj er Sjællands højeste punkt med sine 126 meter over havets overflade. Der er en afmærket sti til stedet var Sporvejsmuseet. Det højeste punkt føles måske ikke så højt, idet udsigten ikke er så god. De høje trækroner tager det meste af udsynet. Højen er ikke opstået naturligt, men man mener at være bygget af fæstebønder i slutningen af 1600 tallet efter ordre fra den daværende greve på Skjoldenæsholm Gods, Ulrik Frederik Gyldenløve.

Stedet har dog haft en mere nutidig betydning. Under anden verdenskrig var der mange nedkastninger af våben til den danske modstandsbevægelse. De første nedkastninger skete fandt sted i sommeren 1943.

Nedkastningerne fortsatte helt frem til befrielsen og det viste sig, at det var et af de mest benyttede nedkastningssteder overhovedet i løbet af krigen.

Der er rejst en stor mindesten på toppen, der markerer navnene på de frihedskæmpere, som mistede livet i forbindelse med aktionerne.

